

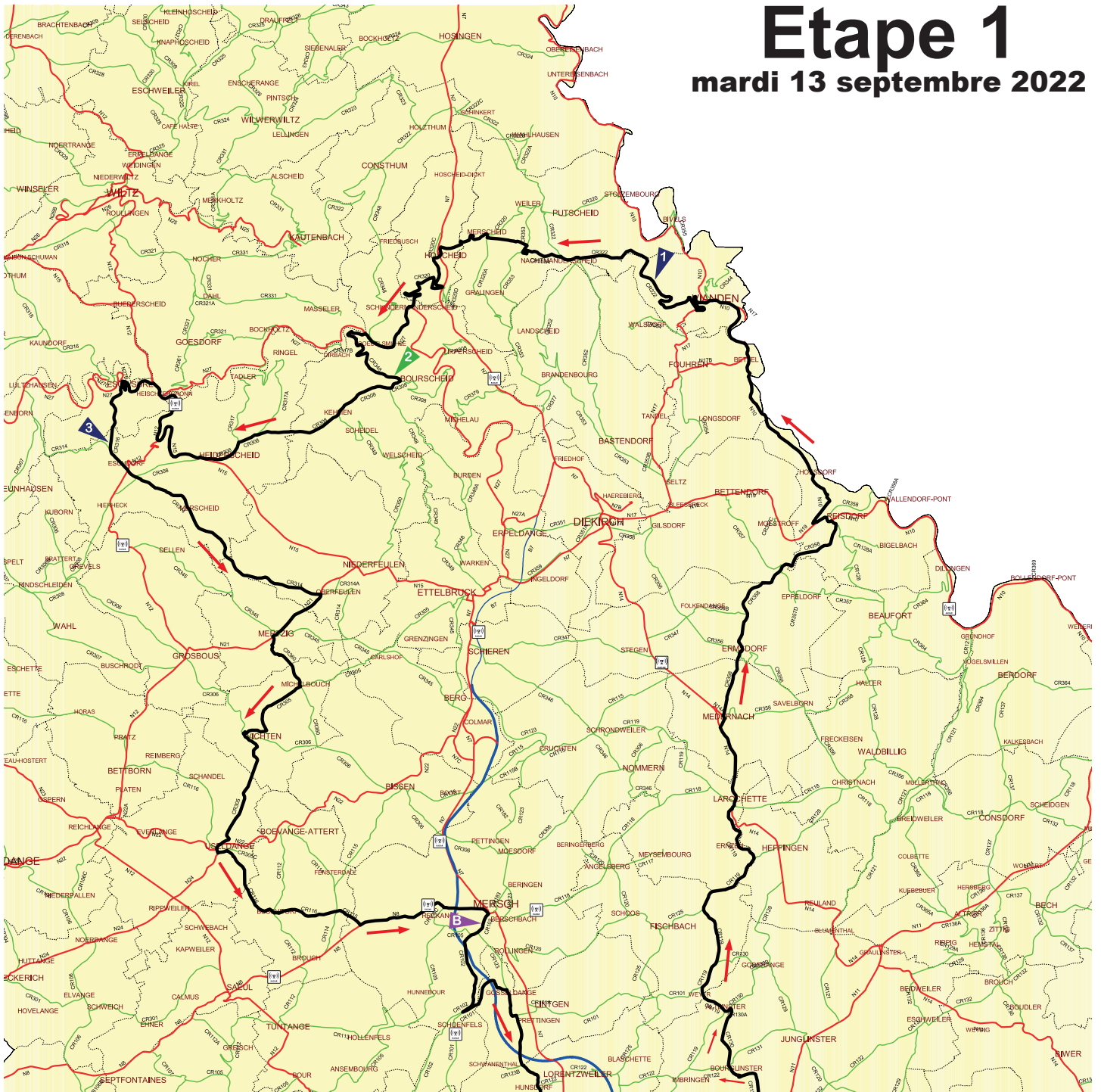


1re ETAPE LUXEMBOURG-KOCKELSCHEUER (Stade de Luxembourg) - LUXEMBOURG-KIRCHBERG 163,8 KM

Altitude	KM		mardi 13 septembre 2022	HEURE DE PASSAGE					Montée en %	
	-	+		38 km/h	40 km/h	42 km/h	44 km/h	46 km/h		
		0,0	LUXEMBOURG-KOCKELSCHEUER (Stade de Luxembourg)	Départ fictif	12:30	12:30	12:30	12:30	12:30	
		0,0	Boulevard de Kockelscheuer		12:30	12:30	12:30	12:30	12:30	
		2,1	KOCKELSCHEUER		12:33	12:33	12:33	12:32	12:32	
		6,5	FENTANGE		12:40	12:39	12:39	12:38	12:38	
		7,8	HESPERANGE		12:42	12:41	12:41	12:40	12:40	
		9,5	ITZIG		12:45	12:44	12:43	12:42	12:42	
		10,7	<i>SORTIE ITZIG</i>		12:46	12:46	12:45	12:44	12:43	
	163,8	0,0	<i>SORTIE ITZIG</i>	DEPART	12:47	12:47	12:47	12:47	12:47	
346	160,4	3,4	SANDWEILER		12:52	12:52	12:51	12:51	12:51	
329	159,1	4,7	BIRELERGROND		12:54	12:54	12:53	12:53	12:53	
250	155,5	8,3	SCHRASSIG		13:00	12:59	12:58	12:58	12:57	
260	154,5	9,3	SCHUTTRANGE		13:01	13:00	13:00	12:59	12:59	
248	153,5	10,3	MUNSBACH		13:03	13:02	13:01	13:01	13:00	
302	150,9	12,9	NIEDERANVEN		13:07	13:06	13:05	13:04	13:03	
256	149,3	14,5	OBERANVEN		13:09	13:08	13:07	13:06	13:05	
346	147,8	16,0	RAMELDANGE		13:12	13:11	13:09	13:08	13:07	
325	145,1	18,7	ERNSTER		13:16	13:15	13:13	13:12	13:11	
328	139,3	24,5	GONDERANGE		13:25	13:23	13:22	13:20	13:18	
333	136,6	27,2	BOURGLINSTER		13:29	13:27	13:25	13:24	13:22	
	134,3	29,5	Zone de déchets / Waste Zone		13:33	13:31	13:29	13:27	13:25	
305	134,2	29,6	ALTLINSTER		13:33	13:31	13:29	13:27	13:25	
300	132,1	31,7	<i>KÉIDENG</i>		13:37	13:34	13:32	13:30	13:28	
278	126,4	37,4	ERNZEN		13:46	13:43	13:40	13:38	13:35	
270	125,5	38,3	LAROCLETTE		13:47	13:44	13:41	13:39	13:36	
258	122,4	41,4	MEDERNACH		13:52	13:49	13:46	13:43	13:41	
245	119,7	44,1	ERMSDORF		13:56	13:53	13:50	13:47	13:44	
242	118,7	45,1	<i>BAKESMILLEN</i>		13:58	13:54	13:51	13:48	13:45	
240	118,3	45,5	<i>NEIMILLEN (ERMSDORF)</i>		13:58	13:55	13:52	13:49	13:46	
230	117,0	46,8	<i>KEIWELBAACH</i>		14:00	13:57	13:53	13:50	13:48	
181	113,3	50,5	REISDORF		14:06	14:02	13:59	13:55	13:52	
230	110,0	53,8	HOESDORF		14:11	14:07	14:03	14:00	13:57	
212	105,5	58,3	BETTEL		14:19	14:14	14:10	14:06	14:03	
204	103,0	60,8	VIANDEN		14:23	14:18	14:13	14:09	14:06	
	102,8	61,0	Zone de déchets / Waste Zone		14:23	14:18	14:14	14:10	14:06	
477	97,5	66,3	<i>MONTÉE DE NIKLOSBIERG</i>	GPM cat. 1	14:31	14:26	14:21	14:17	14:13	6,13%
491	95,5	68,3	NIKLOSBIERG		14:34	14:29	14:24	14:20	14:16	
513	94,0	69,8	GROËSTEEN		14:37	14:31	14:26	14:22	14:18	
478	92,6	71,2	NACHTMANDERSCHEID		14:39	14:33	14:28	14:24	14:19	
482	90,3	73,5	MERSCHEID (PUTSCHEID)		14:43	14:37	14:32	14:27	14:22	
477	87,5	76,3	HOSCHEID		14:47	14:41	14:36	14:31	14:26	
427	86,2	77,6	<i>MAARKEBAACH</i>		14:49	14:43	14:37	14:32	14:28	
250	83,4	80,4	<i>ËNNERSCHLËNNER</i>		14:53	14:47	14:41	14:36	14:31	
236	81,0	82,8	GOEBELSMÜHLE		14:57	14:51	14:45	14:39	14:35	
499	76,8	87,0	<i>CÔTE DE BOURSCHIED</i>	GPM cat. HC	15:04	14:57	14:51	14:45	14:40	7,57%
491	76,5	87,3	BOURSCHIED		15:04	14:57	14:51	14:46	14:40	
488	74,0	89,8	KEHMEN		15:08	15:01	14:55	14:49	14:44	
	69,6	94,2	Zone de déchets / Waste Zone		15:15	15:08	15:01	14:55	14:49	
517	69,5	94,3	HEIDERSCHIED		15:15	15:08	15:01	14:55	14:50	
507	68,6	95,2	<i>KULTGESHAFF</i>		15:17	15:09	15:03	14:56	14:51	
478	68,1	95,7	<i>DICKESCHBUR</i>		15:18	15:10	15:03	14:57	14:51	
273	63,9	99,9	<i>HEISCHTERGRONN</i>		15:24	15:16	15:09	15:03	14:57	
276	62,0	101,8	ESCH-SUR-SÛRE		15:27	15:19	15:12	15:05	14:59	
509	58,9	104,9	<i>CÔTE DE ESCHDORF</i>	GPM cat. 1	15:32	15:24	15:16	15:10	15:03	8,42%
507	58,9	104,9	ESCHDORF		15:32	15:24	15:16	15:10	15:03	
487	55,8	108,0	MERSCHEID (ESCHDORF)		15:37	15:29	15:21	15:14	15:07	
313	48,0	115,8	MERTZIG		15:49	15:40	15:32	15:24	15:18	
367	45,6	118,2	MICHELBOUCH		15:53	15:44	15:35	15:28	15:21	
369	44,7	119,1	<i>PECKELSHAFF</i>		15:55	15:45	15:37	15:29	15:22	
343	44,2	119,6	<i>WILTGESHAFF</i>		15:55	15:46	15:37	15:30	15:23	
288	42,7	121,1	VICHTEN		15:58	15:48	15:40	15:32	15:24	
	38,2	125,6	Zone de déchets / Waste Zone		16:05	15:55	15:46	15:38	15:30	
243	38,1	125,7	USELDANGE		16:05	15:55	15:46	15:38	15:30	
261	35,0	128,8	BUSCHDORF		16:10	16:00	15:51	15:42	15:35	
320	32,4	131,4	<i>OPENTHALT</i>		16:14	16:04	15:54	15:46	15:38	
225	28,4	135,4	RECKANGE		16:20	16:10	16:00	15:51	15:43	
219	27,7	136,1	MERSCH		16:21	16:11	16:01	15:52	15:44	
224	26,4	137,4	<i>MERSCH (Place Saint-Michel)</i>	RUSH	16:23	16:13	16:03	15:54	15:46	
220	21,0	142,8	GOSELANGE		16:32	16:21	16:11	16:01	15:53	
221	19,6	144,2	PRETTINGEN		16:34	16:23	16:13	16:03	15:55	
225	17,2	146,6	HÛNSDORF		16:38	16:26	16:16	16:06	15:58	
230	15,4	148,4	MÛLLENDORF		16:41	16:29	16:19	16:09	16:00	
232	14,2	149,6	HEISDORF		16:43	16:31	16:20	16:11	16:02	
	13,6	150,2	Zone de déchets / Waste Zone		16:44	16:32	16:21	16:11	16:02	
233	12,9	150,9	WALFERDANGE		16:45	16:33	16:22	16:12	16:03	
412	9,0	154,8	<i>CÔTE DE STAFELTER</i>	GPM cat. 1	16:51	16:39	16:28	16:18	16:08	6,50%
407	8,4	155,4	STAFELTER		16:52	16:40	16:29	16:18	16:09	
257	4,6	159,2	DOMMELDANGE		16:58	16:45	16:34	16:24	16:14	
334	1,8	162,0	KIRCHBERG		17:02	16:50	16:38	16:27	16:18	
352	0,0	163,8	<i>KIRCHBERG (ARRIVÉE)</i>	ARRIVEE	17:05	16:52	16:41	16:30	16:20	

Etape 1

mardi 13 septembre 2022



= Radar fixe
(attention vitesse)



= Radar trançon
(attention vitesse moyenne)



= Départ



= Arrivée



= direction parcours



= GPM (cat. HC)



= GPM (cat. 1)



= Rush - Bonifications

