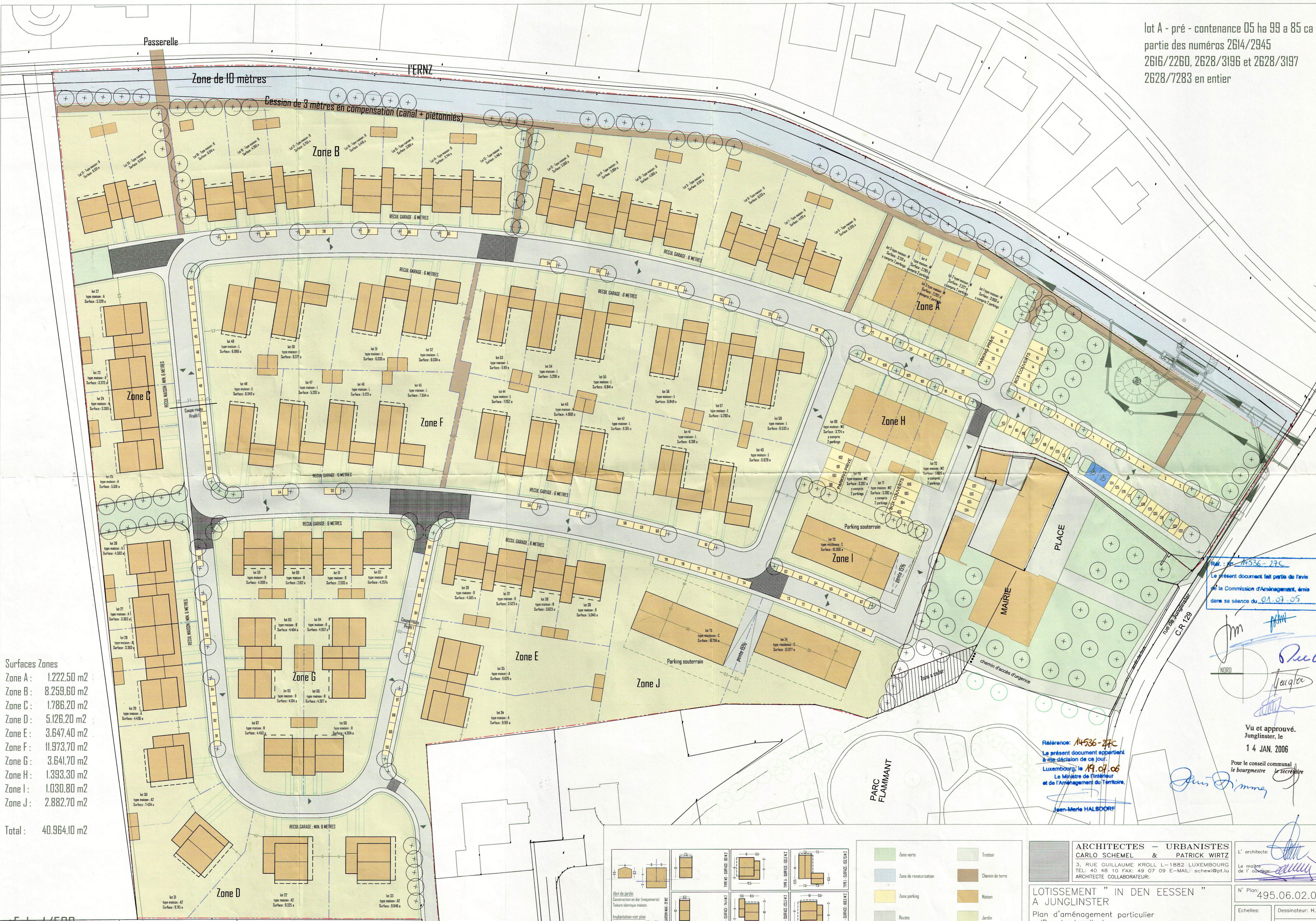

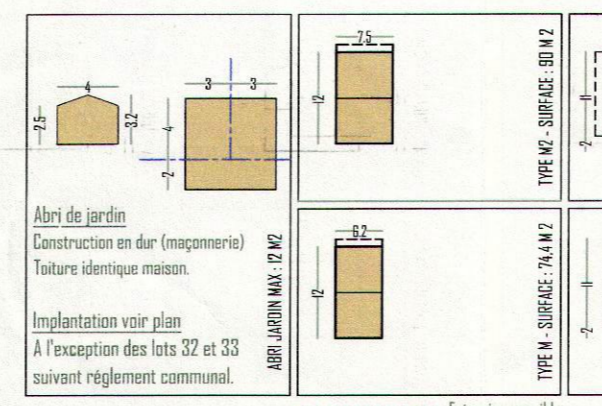


lot A - pré - contenance 05 ha 99 a 85 ca
partie des numéros 2614/2945
2616/2260, 2628/3196 et 2628/3197
2628/7283 en entier



Surfaces Zones

Zone A :	1.222,50 m ²
Zone B :	8.259,60 m ²
Zone C :	1.786,20 m ²
Zone D :	5.126,20 m ²
Zone E :	3.647,40 m ²
Zone F :	11.973,70 m ²
Zone G :	3.641,70 m ²
Zone H :	1.393,30 m ²
Zone I :	1.030,80 m ²
Zone J :	2.882,70 m ²
Total :	40.964,10 m ²



ARCHITECTES - URBANISTES
CARLO SCHEMEL & PATRICK WIRTZ
3, RUE GUILLAUME KROLL L-1882 LUXEMBOURG
TEL: 40 48 10 FAX: 49 07 09 E-MAIL: schewi@pt.lu
ARCHITECTE COLLABORATEUR:

LOTISSEMENT " IN DEN EESSEN " A JUNGLINSTER
Plan d'aménagement particulier -JB- de Junglinster

N° Plan: 495.06.02.02D
Echelles: 1/500
Dessinateur: H. B.
Date: 08.06.05

Chaque révision annule et remplace les plans précédents. Ce plan ne peut être transmis à un tiers sans l'autorisation de l'auteur. Ce plan ne peut être reproduit, même partiellement, sous quelque forme que ce soit (photocopie, décalque, ou tout autre procédé) sans l'autorisation écrite de l'auteur. Toutes les cotes sont à contrôler par l'entreprise. Toute différence est à signaler sans délai à l'architecte.

Plan n° 14536-27C
Le présent document fait partie de l'avis de la Commission d'Aménagement, émis dans sa séance du 04.07.05

Vu et approuvé.
Junglinster, le
14 JAN. 2006
Pour le conseil communal
le bourgmestre le secrétaire

Référence: 14536-27C
Le présent document appartient à la déclaration de ce jour.
Luxembourg, le 19.07.06
Le Ministre de l'Intérieur et de l'Aménagement du Territoire.
Jean-Marie HALSDORF

Ech: 1/500