




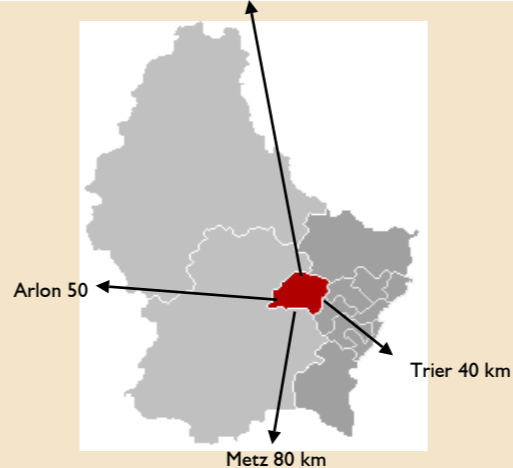

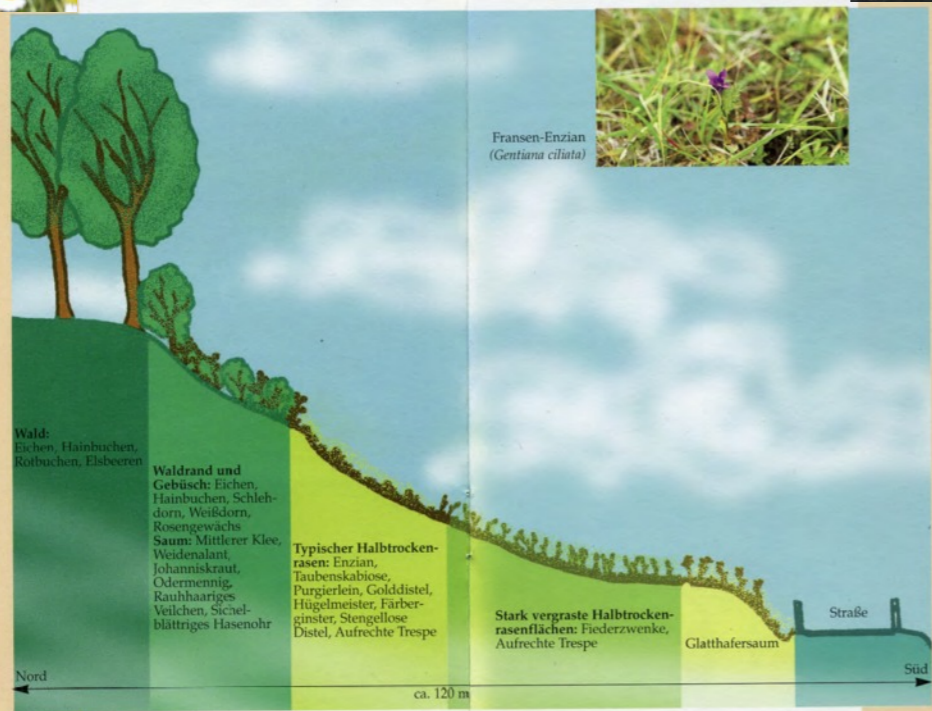

Querschnitt von 'Weimericht'

mit brachliegenden Halbtrockenrasenflächen (beweidet seit 1995)

Stengellose Kratzdistel (*Cirsium acaule*)



Fransen-Enzian (*Gentiana ciliata*)



Administration communale de Junglinster
 12 rue de Bourglinster
 L-6112 Junglinster
 Tel: 00352 78 72 72-1
 Mail: Secretariat@junglinster.lu
 www.junglinster.lu

Service Touristique de la Commune de Junglinster



Office Régional du Tourisme.
 Région Mullerthal-Petite Suisse
 Luxembourgoise
 www.mullerthal.lu

Bei Unfall: Tel: 112 und, wenn möglich, Nummer des nächsten Markierungspfostens angeben.

En cas d'un accident: Avertir tél. 112 et signaler, si possible, le No. du poteau le plus proche.

Dieser Folder wird Ihnen von der Gemeindeverwaltung Junglinster zur Verfügung gestellt.

Ce dépliant vous est offert par l'Administration Communale de Junglinster

impresum

Herausgeber:

Le service touristique de la Commune de Junglinster.
 Naturpfad Junglinster-Weimerich-Doulen / Fondation „Hëllef fir d'Natur“
 Layout, Texte et mise en page: Armand Schleich (2015)
 Traduction française: Gérard Larère

Abgrenzung und Lage

·Flächengrößen
 Kernzone: 25,00 ha
 Pufferzone: 77,94 ha
 ·süd- und südostexponierte
 Keuperhänge

Surfaces:
 Noyau: 25,00 ha.
 Zone tampon: 77,94 ha.
 Versants sud sud-est du
 Keuper (trias supérieur)

Schutzwürdigkeit

-- 92 Schmetterlingsarten
 - 39% Rote Liste Luxemburgs
 -- 32 Pflanzenarten der RL
 Luxemburgs

- 92 espèces de papillons
 - 39% de la liste rouge
 luxembourgeoise,
 - 32 espèces de plantes sur liste
 rouge

Gefährdungen

Nutzungsaufgabe: Versaumung,
 Vergrasung, Verbuschung.
 Nutzungsintensivierung:
 Umbruch, Dünger, Pestizide
 · Aufforstung
 · Bauprojekte

*Abandon d'exploitation : bordurage,
 embroussaillage, embuissonnement,
 intensification d'exploitation: mutation,
 engais, pesticides
 Reboisements
 Projets de construction*

Natura 2000 FFH-Gebiet

· Halbtrockenrasen
 · Magere Mähwiesen
 · Skabiosen-Schneckenfalter

- Pelouses demi-sèches
 - Gazons maigres
 - papillon damier de
 la succise (*Euphydryas
 aurinia*)

Grand-Duché de Luxembourg.

visitluxembourg.com



JUNGLINSTER

Naturpad

WEIMERICHT DOULEN

Strecke Trajet
 4 Stunden-hrs
 ca 12,9km

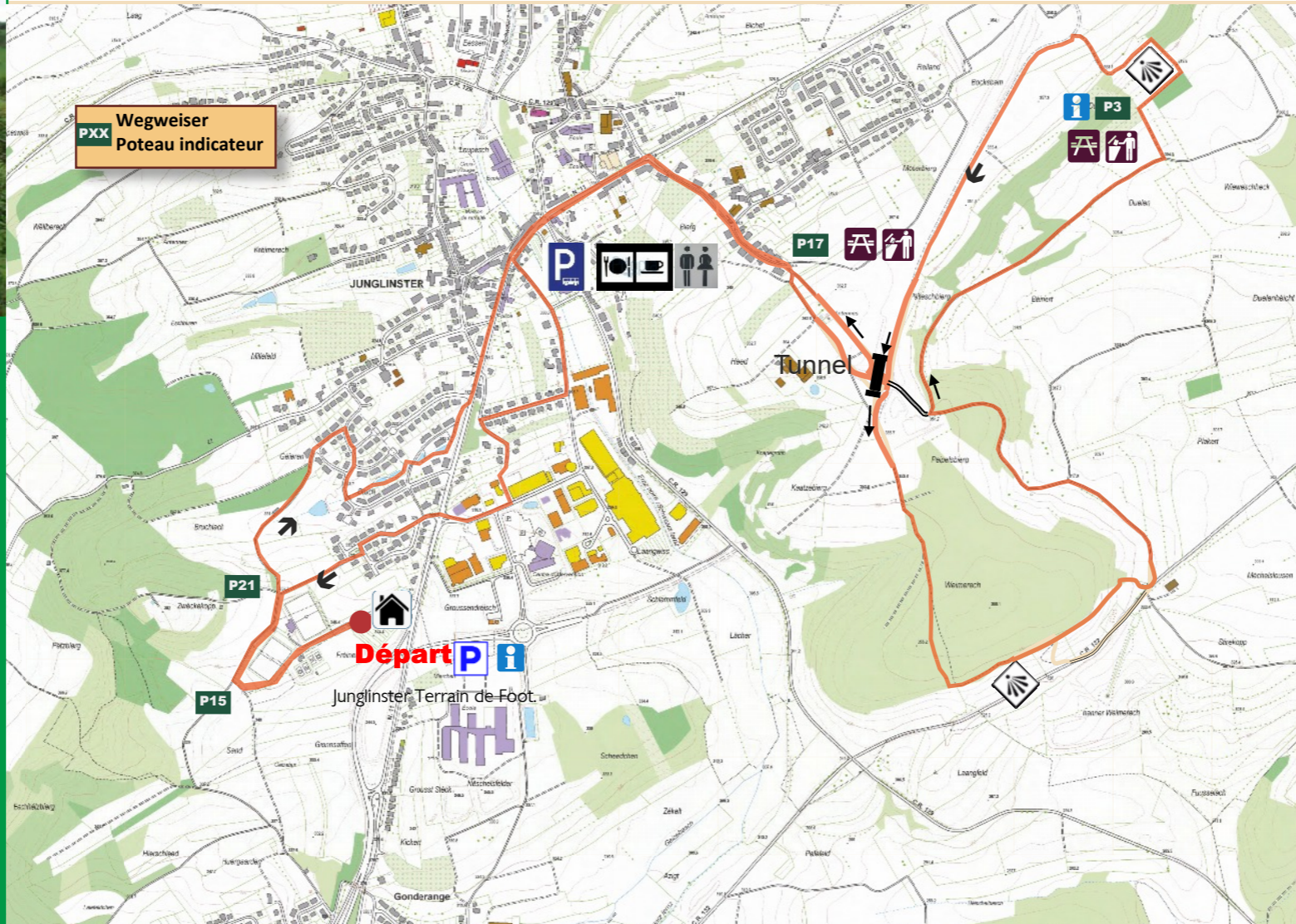


D/

Startpunkt Point de départ . Junglinster Terrain de Football.

WANDER- UND SPORTWEGENETZ DER GEMEINDE JUNGLINSTER

Réseau des sentiers pédestres et sportifs de la commune de Junglinster



Wegbeschreibung

Vom Startpunkt „Sportszenter-Fussballplatz“ in Junglinsteraus wandern wir durch Junglinster, die Rue de la Montagne hoch, zum „Heedhaff“, dem „Tor“ des einmaligen Naturschutzgebietes „Weimericht-Doulen“

Wir folgen dem Weg, hinter der neuen Brücke nach rechts, und durchqueren den Forst des Naturschutz-Gebietes. Anschliessend wandern wir am Waldrand entlang, mit Blick auf das Halbtrockenrasen-Gebiet mit seinen Schafen und Rinderherden.

Nach der Durchquerung des restlichen Weimericht-Areals kommen wir über die Fahrradpiste und die Aktivitätszone wieder zu unserem Ausgangspunkt nach Junglinster zurück.

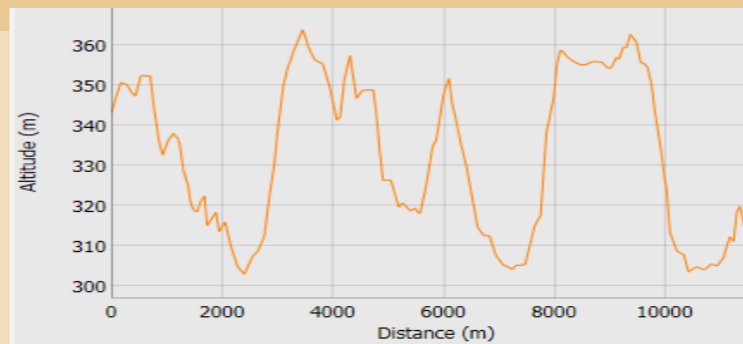
Nous démarrons notre randonnée près du terrain de football à Junglinster et traversons le village. Nous montons la Rue de la Montagne et passons près de la ferme du « Heedhaff ». Ici nous entrons dans la réserve naturelle exceptionnelle de « Weimericht-Doulen ».

Après le pont, nous empruntons le chemin vers la droite et traversons les bois de la réserve naturelle. Ensuite, nous longeons la lisière de la forêt, chemin qui nous permet d'apercevoir les pelouses demi-sèches avec ses moutons et les troupeaux de bétail. Après la traversée de la réserve naturelle, nous revenons à notre point de départ par la piste cyclable et la traversée de la zone d'activités commerciales à Junglinster.

Wanderweg und Naturpfad
Mittelschwer
Sentier Pédestre et Nature
Degré de difficulté: moyen



Startpunkt Pavillon Junglinster-Sportzentrum beim Fussballplatz an der N11.
Point de départ: Pavillon du centre des Sports près du terrain de football à Junglinster, sur la N11.



Die Stiftung Hëllef fir d'Natur hat in den 80er Jahren etwa 1,8 ha Halbtrockenrasenflächen am Groeknapp bei Graulinster und 3,1 ha in Weimericht bei Junglinster erworben.

Mittlereweile umfasst das ganze Naturschutzgebiet ca 100 ha und ist das grösste luxemburgische Naturschutzgebiet mit Halbtrockenrasenflächen welche extensiv durch Heideschafe und Galloway-Rinder beweidet werden.

1997 wurde der erste Wanderpfad durch das Naturgebiet Weimericht-Doulen von der Fondation „Hëllef fir d'Natur“ eingeweiht.

Dans les années 80, la fondation « Hëllef fir d'Natur » a acquis environ 1,8 ha. de pelouses demi-sèches au « Groëknapp » près de Graulinster et 3,1 ha. Sur ce site de Weimericht. Entretemps, la réserve naturelle s'est agrandie à 100 ha, ce qui constitue la plus grande surface de pelouses demi-sèches luxembourgeoise pâturées de manière extensive par des moutons de bruyère et des bovins de Galloway.

Le premier sentier à travers la réserve naturelle de Weimericht-Doulen fut inauguré en 1997 par la fondation « Hëllef fir d'Natur ».

